

Métasites naturels remarquables de la Communauté d'Agglomération de Pau, 2006.



Corridor de l'Ayguelongue (151 ha, **Priorité 1**)

Corridor de l'Uillède (144 ha, **Priorité 2**)

Corridor de l'Uzan (60 ha, **Priorité 3**)

Corridor de l'Ousse
des Bois (593 ha, **Priorité 2**)

Lande humide
du Toureils
(0.5 ha, **Priorité 3**)

Forêt de Bastard (313.5 ha, **Priorité 1**)

Corridor de l'Ousse
(63 ha, **Priorité 3**)

Saligue du gave
de Pau
(698ha, **Priorité 1**)

Lande d'Humaro
(1 ha, **Priorité 3**)

Coteaux du Jurançon
(77 ha, **Priorité 1**)

Coteau de Mazères-Lezons
(26.3 ha, **Priorité 3**)

Corridor de Las
Hies (161 ha,
Priorité 3)







Site fossilifère de Gan
(19 ha, **Priorité 1**)

Landes et prairies
humides de Gan
Petit (3 ha, **Priorité 2**)

Coteau de l'est de Gan
(32.5 ha, **Priorité 2**)

Corridor du Nèz
(58 ha, **Priorité 3**)

Coteau du sud de Gan
(12.3 ha, **Priorité 1**)

-  Corridors alluviaux
-  Landes et prairies humides
-  Forêt domaniale
-  Massifs boisés
(2 493 ha, **Priorité 2**)
-  Pelouses sèches de coteau
-  Site fossilifère

